





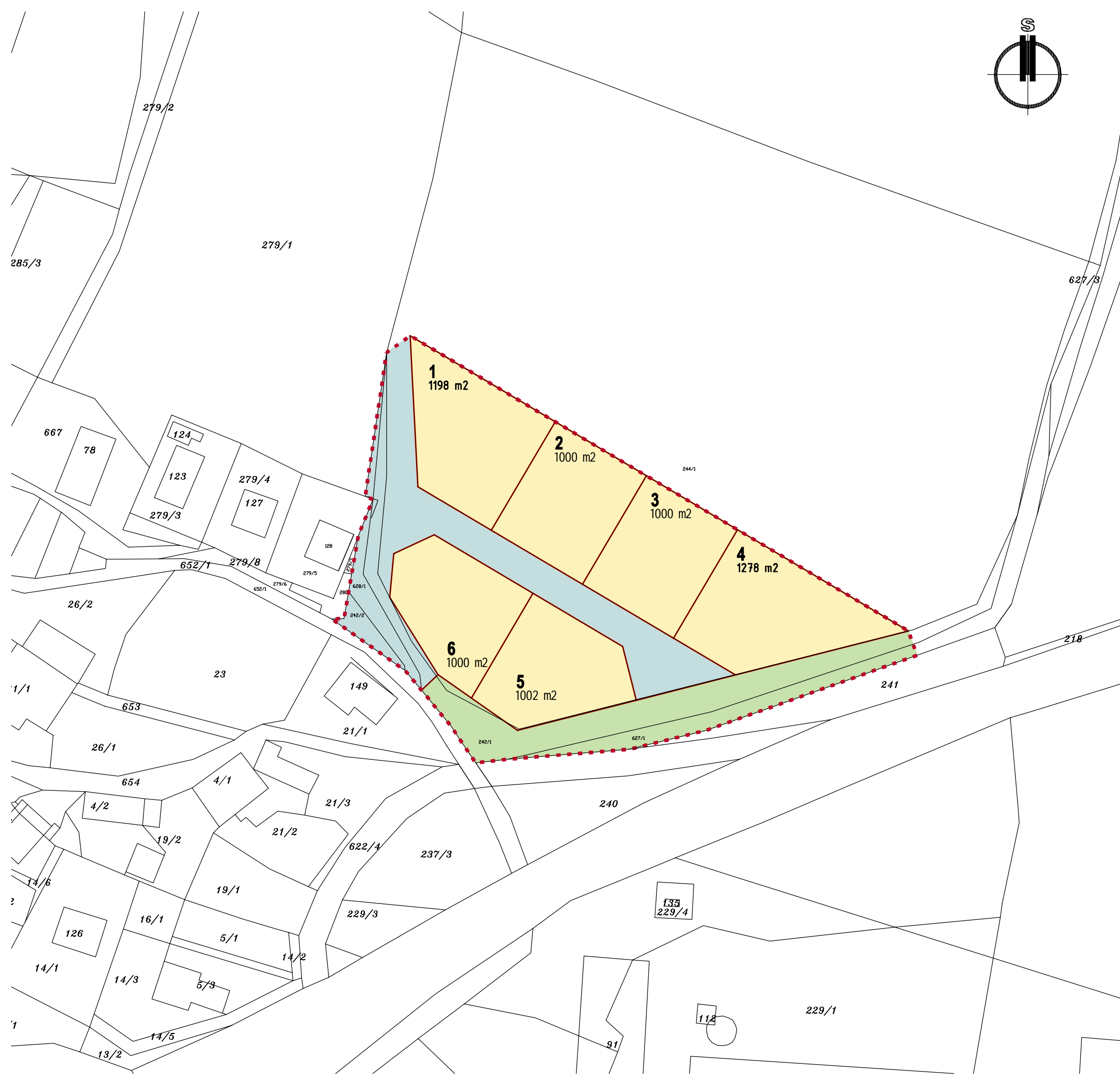


-  HRANICE ŘEŠENÉHO ÚZEMÍ
-  NAVRŽENÁ PARCELACE
-  OZNAČENÍ STAVEBNÍCH POZEMKŮ
-  NAVRŽENÉ SOUKROMÉ STAVEBNÍ PARCELY
-  NAVRŽENÁ PARCELA PRO DOPRAVNÍ A TECHNICKOU INFRASTRUKTURU
-  NAVRŽENÁ PARCELA PRO FUNKCI VEŘEJNÉ A IZOLAČNÍ ZELENĚ



AKCE :			
ÚZEMNÍ STUDIE VĚCOV lokalita RD za Lašticovými			
MĚŘITKO	1:1000	DATUM	05/2011
FUNKČNÍ ČLENĚNÍ NOVÝCH PARCEL			