








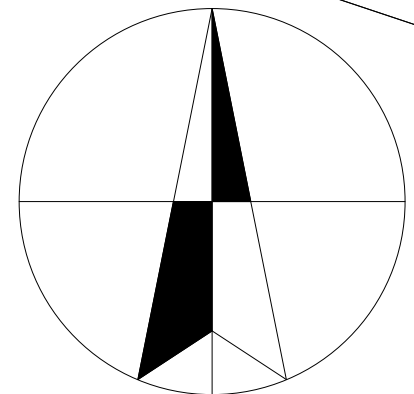


-  HRANICE ŘEŠENÉHO ÚZEMÍ
-  HRANICE PARCEL DLE KN
-  PŮDORYS UMÍSTĚNÍ NOVÉHO RD
-  STÁVAJÍCÍ RD V ŘEŠENÉ LOKALITĚ
-  STÁVAJÍCÍ KOMUNIKACE V ŘEŠENÉ LOKALITĚ VČETNĚ ZPEVNĚNÉ ČÁSTI POZEMKU U RD PRO VJEZD
-  STAVEBNÍ POZEMEK
-  ZEMNÍ VEDENÍ NN
-  ZEMNÍ VEDENÍ NN - PŘÍPOJKY K RD
-  VODOVOD
-  VODOVOD - PŘÍPOJKY K RD
-  KANALIZACE SPLAŠKOVÁ
-  KANALIZACE DEŠŤOVÁ



AKCE :  
**ÚZEMNÍ STUDIE VĚCOV**  
**lokalita RD U kapličky**

MĚŘÍTKO	1:500	DATUM	07/2016
---------	-------	-------	---------

**KONCEPCE TECHNICKÉ INFRASTRUKTURY**