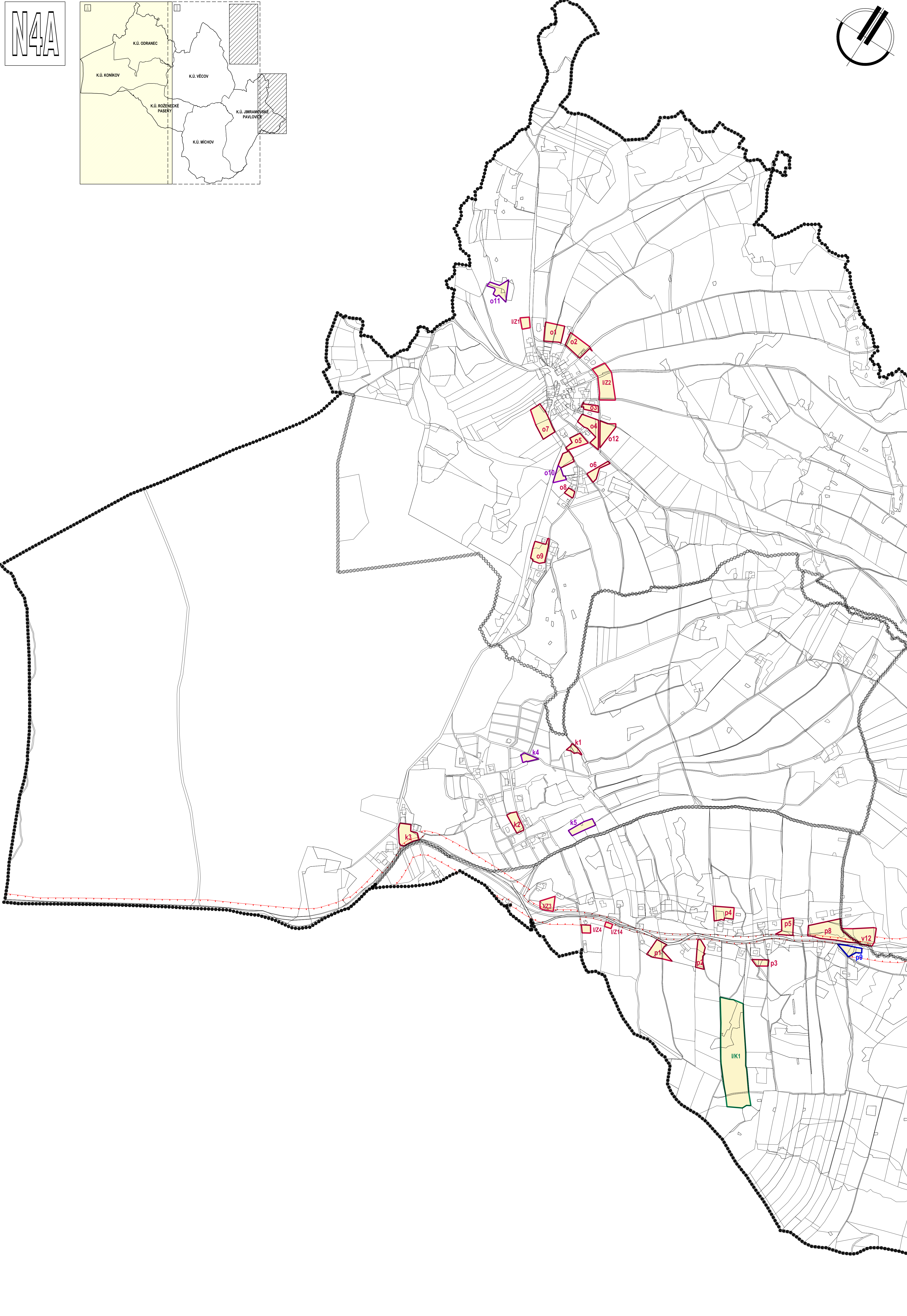
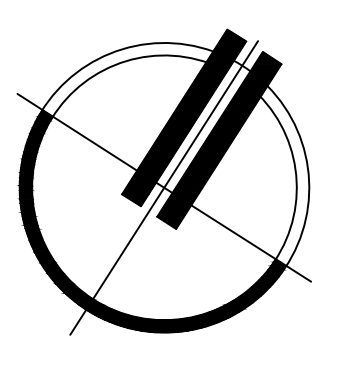
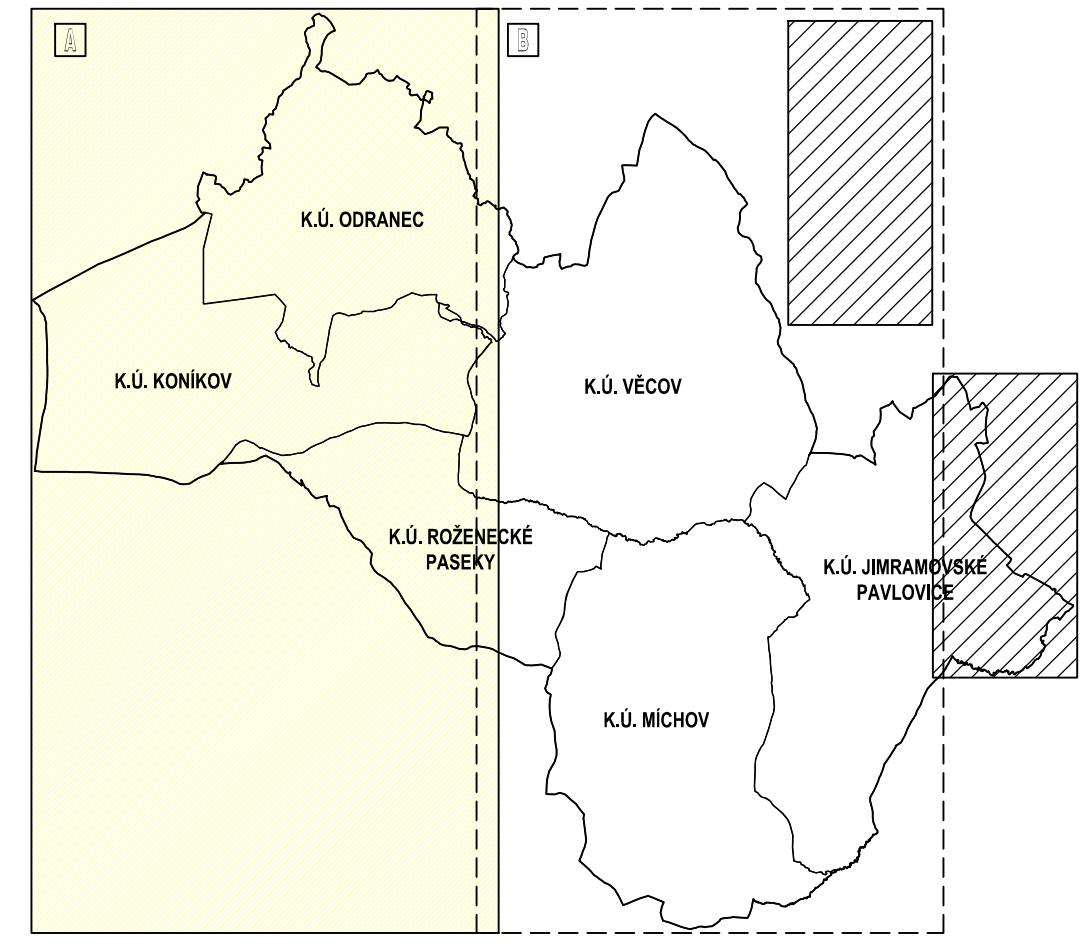


N4A



ZÁZNAM O ÚČINNOSTI ÚZEMNÍHO PLÁNU ZAHRNÚJÍCÍ PRÁVNÍ STAV PO VYDÁNÍ ZMĚNY Č. I	
Správní orgán, který změnu vydal:	Zastupitelstvo obce Věcov
Pořadové číslo poslední změny:	Změna č. I Územního plánu Věcov
Datum nabytí účinnosti poslední změny:	24.09.2015
POŘIZOVATEL: Městský úřad Nové Město na Moravě, odbor stavební a životního prostředí, Vratislavovo nám. 103, 592 31 Nové Město na Moravě	
OPRAVNĚNÁ ÚŘEDNÍ OSOBA POŘIZOVATELE: jméno a příjmení : Ing. arch. Josef Cacek funkce: referent	
podpis:	

Grafické značení	POŘADÍ ZMĚN V ÚZEMÍ
.....	Hranice řešeného území
X I/Zx	Hranice zastavitelných ploch
X	Hranice přestavbové plochy
X	Hranice ostatních ploch se změnou v území
IKx	Hranice plochy změn v krajině
-----	Vyznačení úpravného koridoru pro homogenizaci stávajícího tahu silnice II/360 ze ŽÚR Kraje Vysočina (DK21)
	Plochy změn v území v 1. pořadí výstavby
	Plochy změn v území v 2. pořadí výstavby

PRÁVNÍ STAV ÚZEMNÍHO PLÁNU VĚCOV PO VYDÁNÍ ZMĚNY Č. I

ZPRACOVATEL : ING. MARIE PSOTOVÁ, STUDIO P., NÁDRAŽNÍ 52, 59101 ŽDAR NAD SÁZ., IČ: 13648594
 ZPRACOVATELSKÝ KOLEKTIV : ING. ARCH. JAN PSOTA, ING. MARIE PSOTOVÁ, PAVEL ONDŘÁČEK
 PORIZOVATEL : MĚÚ NOVÉ MĚSTO NA MOR., ODBOR STAVEBNÍ A ŽIVOTNÍHO PROSTŘEDÍ, VRATISLAVOVO NÁM. 103
 ZNAKOVÉ ČÍSLO: 2/A/15 MĚRÍTKO : 1:5 000 DATUM : KVĚTEN 2016