













-  HRANICE ŘEŠENÉHO ÚZEMÍ
-  HRANICE PARCEL DLE KN
-  PŮDORYS UMÍSTĚNÍ NOVÉHO RD
-  STÁVAJÍCÍ RD V ŘEŠENÉ LOKALITĚ
-  STÁVAJÍCÍ KOMUNIKACE V ŘEŠENÉ LOKALITĚ VČETNĚ ZPEVNĚNÉ ČÁSTI POZEMKU U RD PRO VJEZD
-  STÁVAJÍCÍ PŘÍSTUPOVÉ KOMUNIKACE MIMO ŘEŠENOU LOKALITU
-  PŮVODNÍ POLNÍ CESTA
-  KOMPOZIČNĚ VÝZNAMNÁ ZELEŇ
-  ZELEŇ SOUKROMÝCH ZAHRAD
-  ZELEŇ VEŘEJNÝCH PROSTRANSTVÍ
-  VYMEZENÍ ZASTAVITELNÉHO ÚZEMÍ
-  VYMEZENÍ OPLOCENÍ POZEMKU

AKCE :
ÚZEMNÍ STUDIE VĚCOV
lokalita RD U kapličky

MĚŘÍTKO	1:1000	DATUM	07/2016
---------	--------	-------	---------

URBANISTICKÝ NÁVRH